





Województwo: świętokrzyskie  
 Gmina: Stopnica  
 Miejscowość: Żerniki Dolne  
 Liczba i numer porządkowy:

Numer karty 136

Oznaczenie nieruchomości:	
Wg księgi wieczystej	KI1B/00063181/8
Oznaczenie dokumentów na mocy których Skarb Państwa stał się właścicielem	
Położenie	miejscowość ulica numer porząd.
	Żerniki Dolne

Komisja inwentaryzacyjna	
Nazwisko i imię	Podpis
Danuta Szczepanik	
Marta Kapusta	
Mirosław Rajtar	
Mirosław Siekierski	

## K A R T A

Inwentaryzacyjna nieruchomości

Numer ewidencyjny	Powierzchnia działki Nieruchomości w m <sup>2</sup>	Budynki, budowle i urządzenia					Rodzaj użytkowania	Osoba prawna, osoba fizyczna lub inna jednostka, której oddano nieruchomość w użytkowanie wieczyste, zarząd lub użytkowanie	Wartość w zł		Uwagi
		Rodzaj	Ilość kondygnacji	Ilość lokali mieszkalnych	Ilość sprzedających lokali	Udział w użytkowaniu wieczystym gruntu			gruntu	części składowych	
1	2	4	5	6	7	8	9	10	11	12	
28	1,39 ha 13900 m <sup>2</sup>						Droga gminna nr 387002 T Chałupki-Żerniki Dolne powołana uchwałą Gminnej Rady Narodowej w Stopnicy nr IX/53/85 z dnia 17 grudnia 1985 roku	76 000,00			

